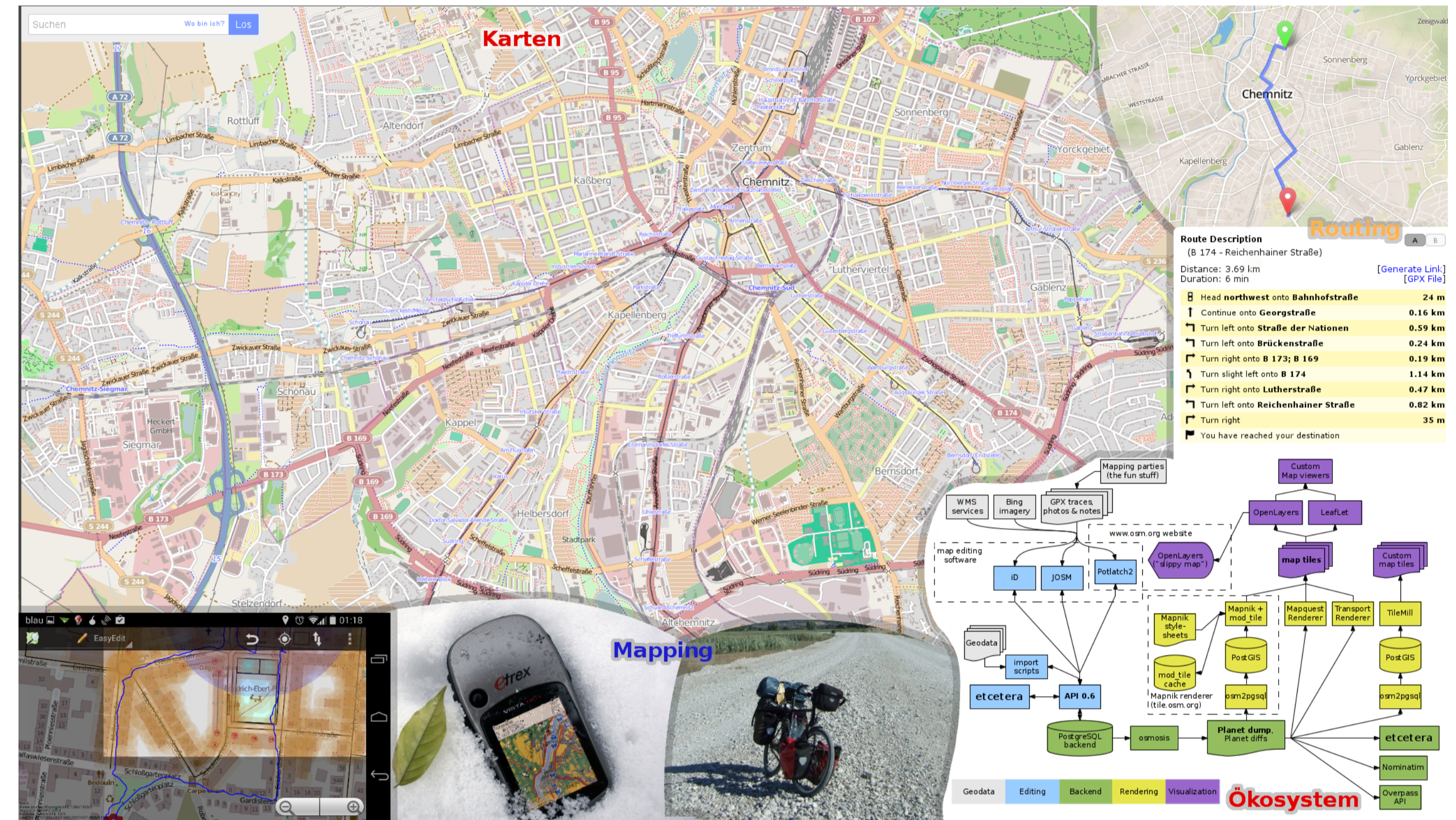


OpenStreetMap - die freie Weltkarte

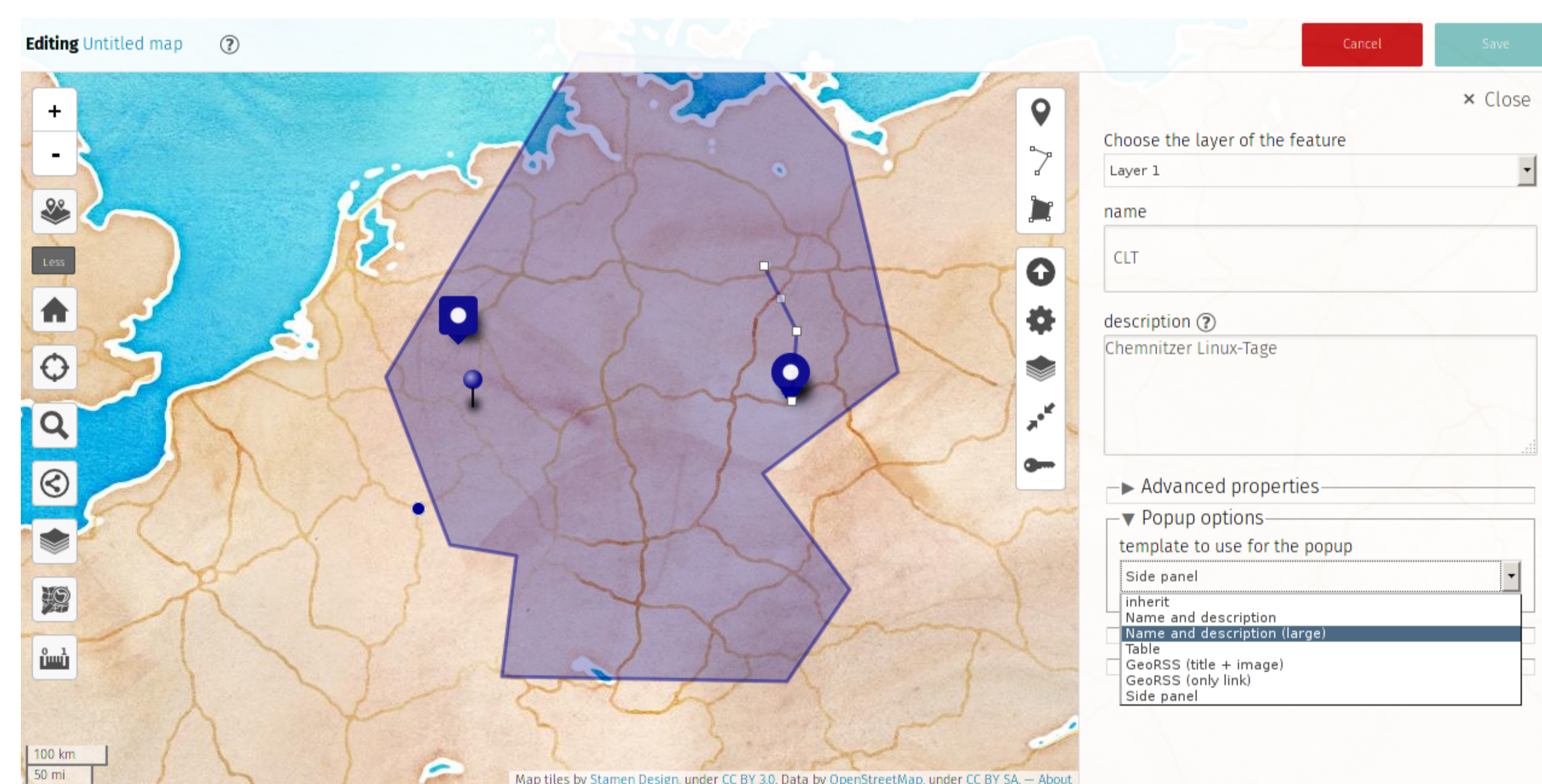


OpenStreetMap (OSM) ist ein im Jahre 2004 gegründetes Projekt mit dem Ziel, eine freie Weltkarte zu erschaffen. Wir sammeln weltweit Daten über Straßen, Wege, Eisenbahnen, Gewässer, Wälder, Häuser und alles andere, was auf Karten von Interesse ist. Weil wir die Daten selbst erheben und nicht aus existierenden Karten abmalen, haben wir selbst auch alle Rechte daran. **Die OpenStreetMapDaten darf jeder lizenzkostenfrei einsetzen und beliebig weiterverarbeiten.** (ODC ODbL1.0)



OSM-Daten werden mittlerweile in Smartphone-Apps, von unzähligen Webdiensten und einigen Navigationsgeräte-Herstellern verwendet.

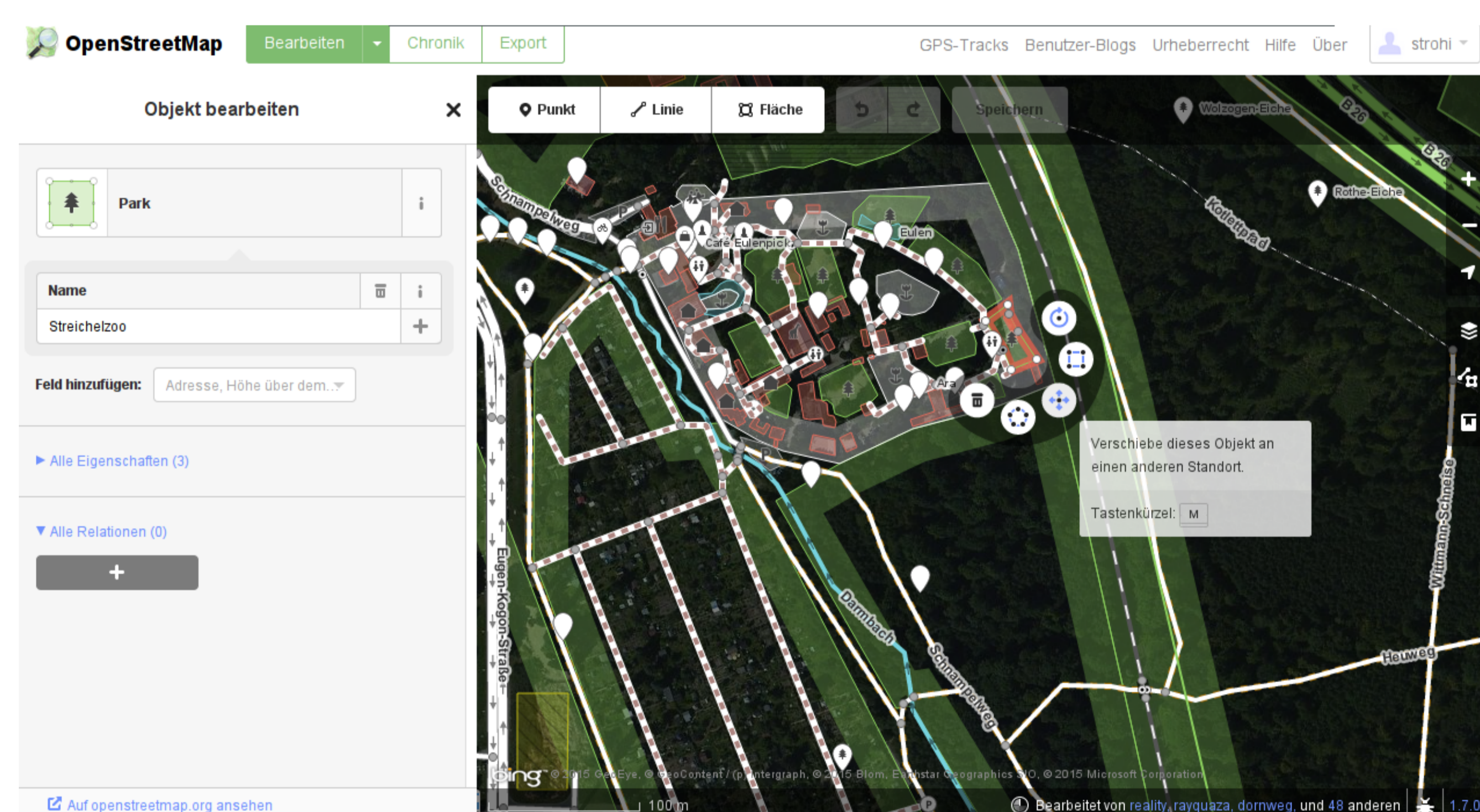
Aber immer häufiger wird der Datenbestand auch als Informationsquelle oder als Basis eigener Karten für Veranstaltungen oder Presseartikel benutzt. Mit **Overpass Turbo** können gezielte Informationen aus der Datenbank abgefragt werden, z.B. alle Hundekottütenspender oder Restaurants in der Nähe. Mit der **OverpassAPI** kann man auch größere oder historische Datenauszüge zu erhalten.



uMap ist die Basis zum einfachen Erstellen von Karten mit eigenen Notizen, thematischen Ergänzungen oder einfach als Anfahrtsskizze.

Was gibt es Neues?

- **Mapillary** als neue Datenquelle
- **Routing** auf OSM.org
- **TagFinder** und **OSM-Captchas**
- **weeklyOSM** in vielen Sprachen
- Wiedereinführung der **Wochenaufgaben**
- und noch vieles mehr



OpenStreetMap - die freie Weltkarte

Projektseite: www.OpenStreetMap.org

OSM Deutschland: www.OpenStreetMap.de

Wir danken den Sponsoren

